






SIMBOLOGÍA


Límites políticos

-  Gustavo A. Madero
-  Estados colindantes
-  Límites delegacionales

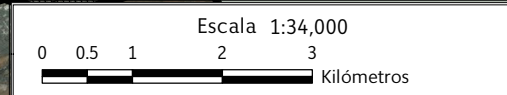
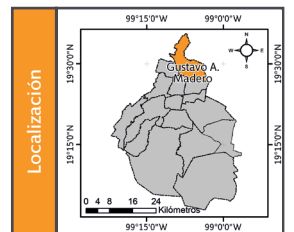
Vías de comunicación

-  Vía primaria
-  Eje vial

Periodos

-  Puntos de periodos

Datum:
WGS 84
Sistema de
coordenadas:
Geográficas
Gradicula:
0° 2' 0"
Unidades:
Grados



Mapa II. Puntos de periodos.